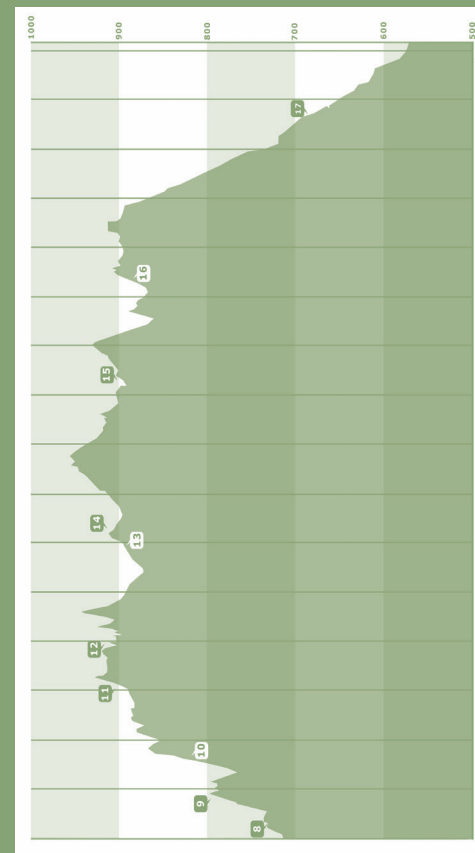


# Přírodním parkem Vyšebrodsko

Poznejte krásy východní brány Šumavy



- 1 Železniční stanice Vyšší Brod – 48°37'25.15" S 14°18'31.61" V
- 2 Železniční stanice Čertova stěna – 48°38'39.08" S 14°17'9.52" V
- 3 Vyhlička nad Čertovou stěnou – 48°37'51.32" S 14°16'41.04" V
- 4 Železniční stanice Loučovice – 48°37'13.85" S 14°15'21.93" V
- 5 Porázkova vila – 48°37'17.99" S 14°15'18.18" V
- 6 Železniční stanice Loučovice – zastávka – 48°37'28.64" S 14°14'43.03" V
- 7 Železniční stanice Lipno nad Vltavou – 48°38'1.62" S 14°14'36.38" V
- 8 Hráz přehrady Lipno I – 0,4 km – 721 m. n. m. – 48°37'58.58" S 14°14'14.23" V
- 9 Godošova poutevna – 1,3 km – 797 m. n. m. – 48°37'36.42" S 14°14'24.13" V
- 10 Čertovo kopyto – 2,3 km – 842 m. n. m. – 48°37'39.73" S 14°13'56.14" V
- 11 Medvědí stěna – 4,6 km – 906 m. n. m. – 48°37'17.75" S 14°13'21.28" V
- 12 Medvědí hora – 6,0 km – 934 m. n. m. – 48°37'9.13" S 14°13'32.11" V
- 13 Rašeliniště kapličky (Suchá hráz) – 8,8 km – 897 m. n. m. – 48°36'15.30" S 14°12'49.96" V
- 14 Bývalá osada Kapličky – 10,2 km – 950 m. n. m. – 48°35'47.84" S 14°12'59.91" V
- 15 Cikánský hrob – 14 km – 872 m. n. m. – 48°36'30.25" S 14°15'4.54" V
- 16 Vyklestitka – 16,8 km – 887 m. n. m. – 48°36'43.19" S 14°16'29.68" V
- 17 Vodopády sv. Wolfganga – 21,5 km – 670 m. n. m. – 48°36'51.63" S 14°17'23.94" V
- 18 Autobusová zastávka Vyšší Brod – klášter – 48°37'20.44" S 14°18'24.20" V
- 19 Autobusová zastávka Čertova stěna – 48°37'46.65" S 14°16'46.92" V
- 20 Autobusová zastávka Loučovice (hotel Kilián) – 48°37'10.95" S 14°15'37.13" V
- 21 Autobusová zastávka Lipno nad Vltavou – hráze – 48°37'53.93" S 14°14'29.69" V

Všechny uvedené údaje o vzdálenostech, nadmořských výškách a souřadnicích jsou pouze orientační a je možná mírná odchylka od výše popsaných hodnot.



**Cikánský hrob**  
Kolem rašeliniště budete pokračovat ještě pár stovek metrů po modré TZT. U bývalé osady jí opustíte a nově budete sledovat značku červenou. Po dalších 3 kilometrech nezapomeňte odbočit k dalšímu památnému místu. Cikánský hrob na Uhlířském vrchu nedaleko Loučovic je místem,

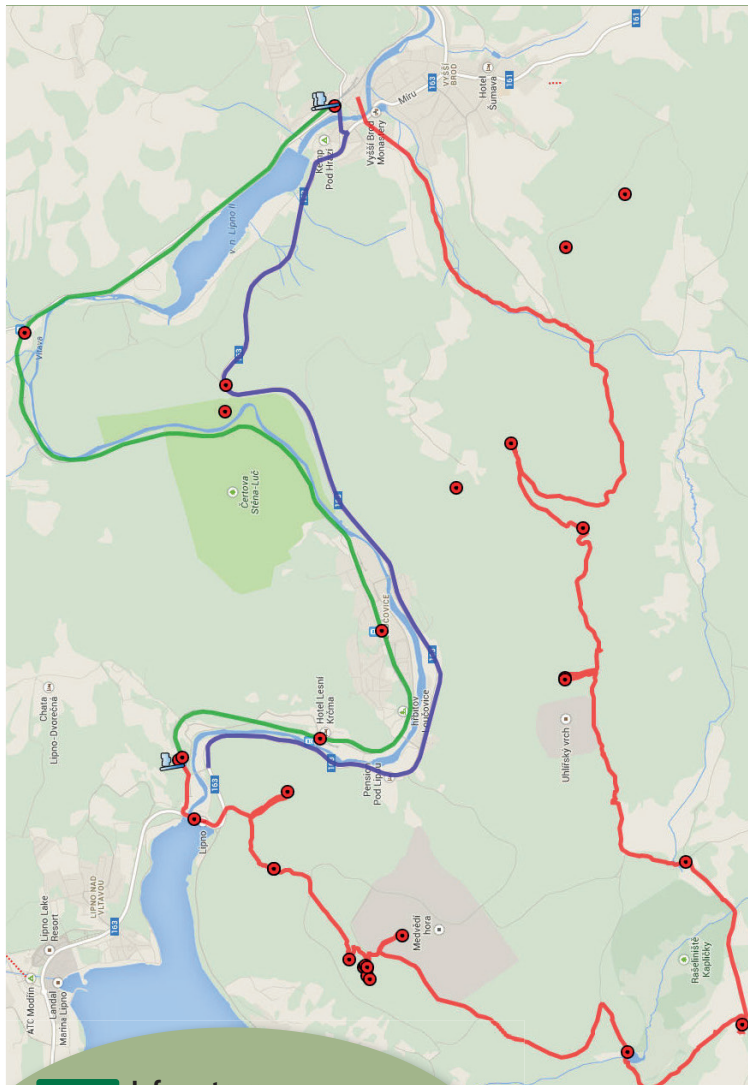
kam bylo roku 1715 pohřbeno 13 těl členů loupeživé bandy, která se nad Loučovicemi usadila již v polovině 17. století. Od té doby se vydávala loupit do vzdálenějších oblastí, aby na Uhlířský vrch nepřilákala pozornost.

### Vyklestitka

Ještě před návratem do Vyššího Brodu (asi po 2 km) vás červená TZT dovede k jednomu z dominantních vrcholů Vyšebrodsko - Vyklestitce. Její vrcholová část je tvořena několika žulovými skalními útvary, které jako celek tvoří další **vyhlídkový bod**. Přístup k samotnému vrcholku je opatřen několika kovovými madly a oky. Z vrcholové skalky se otevírají částečně výhledy na Vyšší Brod. Při výstupu dbejte na svoji bezpečnost! Především při nepříznivém počasí výstup nedoporučujeme.

### Návrat do Vyššího Brodu

Od Vyklestitky se napojíte na žlutou TZT, která vás dovede do městečka Hamerským údolím z části po naučné **Opatské stezce I**. Relaxaci po náročném putování vám nabídne šumění **vodopádů sv. Wolfganga**, u kterých je možné pozorovat i lednáčka. Ještě než vejdete do jedinečného areálu vyšebrodského cisterciáckého opatství, minete středověký kanál, který dodnes tento klášter zásobuje čerstvou vodou.



### Infocentrum

**Vyšší Brod**  
Náměstí 104  
382 73 Vyšší Brod  
+420 724 336 980  
infocentrum@mestovysibrod.cz  
www.mestovysibrod.cz

### Cisterciácké opatství Vyšší Brod

Klášter 137  
382 73 Vyšší Brod  
tours@klastervysibrod.cz  
www.klastervysibrod.cz

Přijměte pozvání k toulkám po krásách **Přírodního parku Vyšebrodsko – východní brány Šumavy**. Celková trasa okruhu je určena zdatným turistům. Nabízí však mnoho variant, jak si putování usnadnit či zkrátit. První část z Vyššího Brodu přes Loučovice až do Lipna je možné absolvovat vlakem (tímto způsobem byl první úsek zdolán při trasování tohoto výletu), autobusem či pěšky. Vlakové zastávky jsou pod Čertovou stěnou, v Loučovících (2x) a konečná v Lipně nad Vltavou. Autobus zastaví nad Čertovou stěnou a v obou zmíněných obcích. Zpáteční trasa prochází v členitém terénu, a proto je vhodná pouze pro pěší.

Ve výbavě by neměla chybět vhodná obuv, dostatek tekutin, svačina, repelenty a základní zdravotnické vybavení (náplastí, obvazy...). Nezapomeňte ani na dobře nabitý mobilní telefon.

2

### Čertova stěna

Mýty opředené **mohutné kamenné moře** se nachází v blízkosti trasy a neměli byste si je nechat ujít. Jeho návštěvu však doporučujeme nechat na další den a vychutnat si je samostatně. Jedná se totiž o skutečnou perlu Přírodního parku Vyšebrodsko! Čertova stěna je velmi snadno přístupná z parkoviště u vozovky spojující Vyšší Brod a Lipno n./Vlt. či z části po naučné Opatské stezce II a z části po červené TZT. Průvodce s mapkou k této **Národní přírodní rezervaci** je též k dispozici v Turistické informačním centru ve Vyšším Brodě.

Čertova stěna.

### Obec Loučovice

Loučovice se pyšní slavnou industriální minulostí, od 19. století je bylo možné téměř bez nadsázky nazývat „živitkou“ regionu. Závody na výrobu papíru a celulózy, vybudované rodinou Porákovou, zajišťovaly řadu pracovních míst. Přestože továrny dnes již neexistují, jejich dřívější slávu připomíná nádherná stavba tzv. Poráková vila, kdysi honosné sídlo rodiny zakladatele továren. Ta měla větší štěstí než fabrika a nový majitelé ji postupně rekonstruují a navracejí původní slávu. Ze středověkých památek je třeba zmínit kapli sv. Prokopa a kostel sv. Oldřicha.



Poráková vila, Loučovice.

### Hráz a elektrárna Lipno

Technickou dominantu Vyšebrodsko i celého Lipenska nelze přehlédnout. Přehradní těleso **VD Lipno I** je 25 m vysokou a 296 m dlouhou hrází (vlaková i autobusová zastávka jsou v její bezprostřední blízkosti). Tvoří jí sypaná část a betonový gravitační blok. Stavba přehrady započala v roce 1953, dokončena byla o 5 let později. V roce 1959 byla uvedena do provozu **vodní elektrárna**. Její strojovna je **160 metrů pod zemským povrchem**. Voda je na turbíny naváděna dvěma tunely. Odtéká pak 3,6 km dlouhým odpadním tunelem do vyrovnávací nádrže Lipno II ve Vyšším Brodě. Elektrárna má své informační centrum pro veřejnost.

Elektrárna Lipno.



Přehrada Lipno.

8



### Godošova poustevna

Od přehradní nádrže vás zpět do Vyššího Brodu povede nejprve modrá TZT. Po několika málo desítkách metrů stoupání je možné odbočit **k místu s velmi zajímavým příběhem** – tzv. Godošově poustevně, jež měla být posledním příbytkem bývalého bandity z nedalekého Uhlířského vrchu. Godoš patřil do loupeživé bandy, která byla na počátku 18. století rozprášena vyšebrodskou posádkou. Godoš i se svou milou Mandou přežil a usadil se v Loučovících. Manda však po několika letech umírá a Godoš se vrací do rodného Porýní. Čas od času se však vrací k loučovickému kostelíku sv. Oldřicha, kde svou milou pohřbil, aby se nakonec natrvalo usadil v poustevně, kde také zemřel. Pochován je vedle své ženy.

### Čertovo kopyto


Po návratu od poustevny zpět na modrou TZT vás po příkrějším stoupání čeká jeden z dalších cílů výletu – Čertovo kopyto. Vysoký skalní útvar s **podivuhodně tvarovaným** vrcholovým balvanem nápadně připomínajícím kopyto, dle něhož také získal své pojmenování.

### Medvědí stěna

Od kopyta budete pokračovat ve stálém stoupání. Po překročení asfaltové cesty si můžete vychutnat krásné výhledy na Lipenskou přehradu, pokud se zastavíte u Medvědí stěny, souboru několika skalních útvarů. Na některé z nich je možné celkem pohodlně vystoupat. Poté se vám otevře **neopakovatelný rozhled** na jezero od Přední Výtoně až po Lipno nad Vltavou.



Gdošova poustevna.



Čertovy proudy, Čertovo kopyto na sběratelské pohlednici, kterou je možné zakoupit v turistickém informačním centru ve Vyšším Brodě.

### Medvědí hora

Po návratu na modrou TZT vstoupíte na další lesní zpevněnou cestou. Zde vám nabídne příjemný odpočinek turistický přístřešek. Jen pár metrů od něj se nachází odbočka na Medvědí horu (943 m n. m.), která dostala své jméno díky výskytu medvěďů na tomto území. Zákaz lovu střílbou byl vydán roku 1737, z důvodu zachování kožešiny. Lovit huňáče se smělo pouze do želez, a to ještě v periodě několika let. V roce 1836 zde byl uloven poslední medvěd loučovickým rybářem Johannem Gargo. Od roku 1992 je Medvědí hora **přírodní památkou** a je také součástí přírodního parku Vyšebrodsko. Z vrcholku se nabízejí nádherné výhledy k hraničním vrcholům od Kapliček až po Studánky.

### Rašeliniště Kapličky

Z Medvědí hory vás povede opět modrá TZT a po zhruba třech kilometrech se ocitnete na hrázi místního rybníka, na okraji evropsky významného území, rašeliniště Kapličky. Rašelinné smrčiny naleznete převážně na okraji rašeliniště. Na pravém břehu Lipového potoka, který protéká rezervací až k jezírku U Překopané hráze, naleznete degradované odvodněné porosty. Rybníček U Překopané hráze dostal své jméno díky své po dlouhá léta protřžené hrázi. Ta byla rekonstruována před povodní v roce 2002. Na území stála, ve výšce 1 000 m n. m., až do roku 1959 **osada Kapličky**.



12

